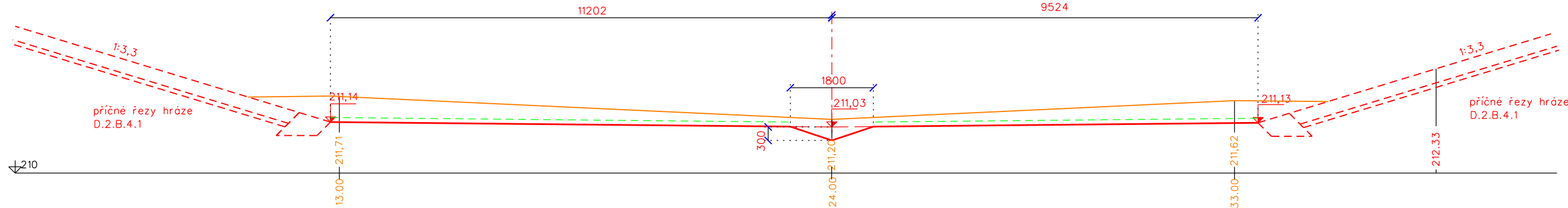
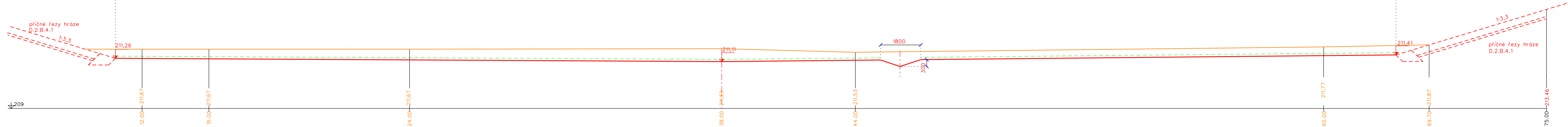


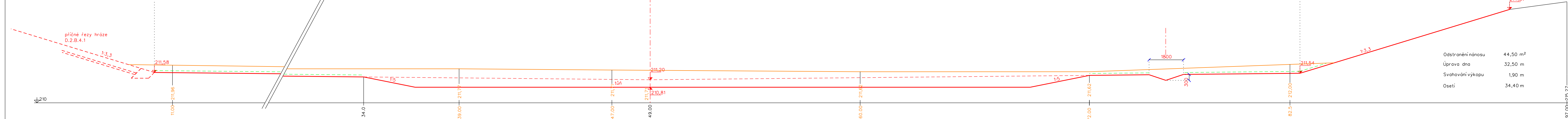
1.r.km 0.074



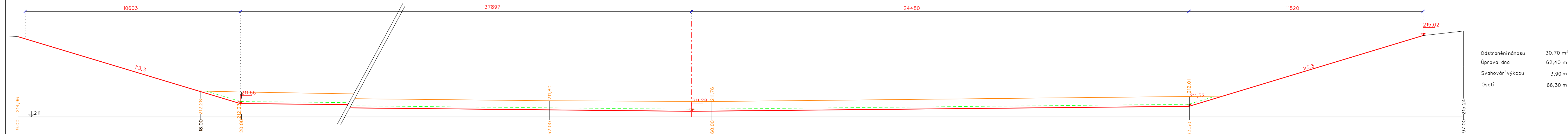
2 r.km 0.083



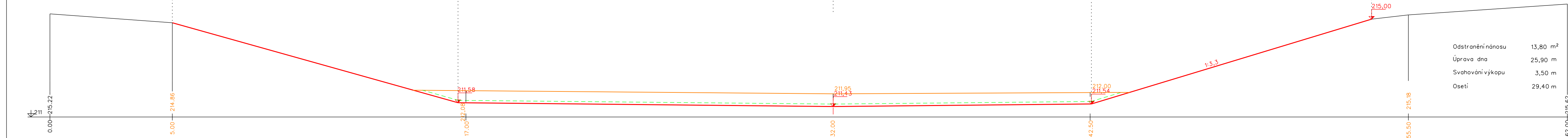
3 r.km 0.094




4 r.km 0.104



5 r.km 0.121



VÝŠKOVÝ SYSTÉM: BpV

Vypracoval Mikulášková Milada	Zodpov. projektant Ing. Skácel Miroslav	Hl. Ing. projektu Ing. Skácel Miroslav	Vedoucí střediska Ing. Vaculín O., Ph.D.	 AGPOL s.r.o. Jungmannova 153/12 779 00 Olomouc Česká republika
Místo stavby k.ú. Kvítkovice u Otrokovic	Kraj Zlínský	Počet formátů 8 A4	Datum 08/2023	
Investor SPÚ - Krajský pozemkový úřad pro ZK, Pobočka Zlín	Stupeň TP	Technické posouzení škod po přívalech deštích na stavbě Poříční cesty a PEO v k.ú. Kvítkovice u Otrokovic		Archivní číslo 2658
Příloha SO 08 Příčné řezy zdíže ZN1	Archivní číslo 2658	Číslo výkresu 5.1		